

k.ú. Petrov u Hodonína

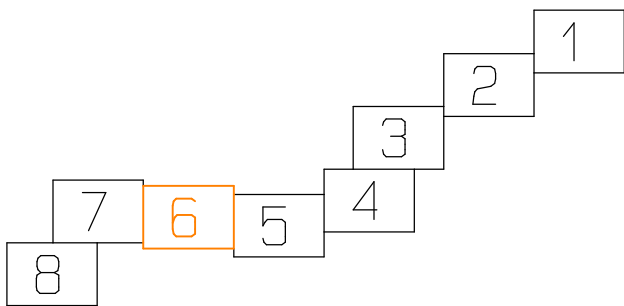
směr Rohatec

směr Veselí nad Moravou

TU 2391 020



KLAD MAPOVÝCH LISTŮ

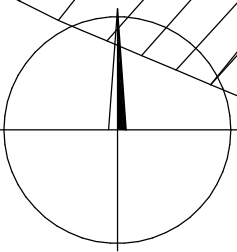


SEZNAM PS, SO :


- PS 01 Kabelace a vazby na SZZ
- PS 02 Prejezdové zabezpečovací zařízení v km 11,557
- SO 01 Železniční svršek
- SO 02 Železniční spodek
- SO 03 Železniční přejezd v km 11,557
- SO 04 Elektrická přípojka PZZ

LEGENDA:

- Obvod stavby na hranici dražního pozemku
- Obvod stavby na hranici mimodražního pozemku
- Obvod stavby na části mimodražního pozemku
- Bod na hranici obvodu stavby
- hranice dražního pozemku – SZ, s.o. předpokládaná změna průběhu vlastnické hranice



			ČÍSLO SOUPRAVY:
REVIZE Č.	DATUM	ZMĚNA	



SB projekt s.r.o.
Kasárenská 4063/4, 695 01 Hodonín

Katastrální území Spončovice, Petrov u Hodonína Investor: Objednavatel: Název zakázky :		Vytvořil Kontroloval Ing. Vyskočil, P. Putna Ing. Svatopluk Štokláška Správa železnic, s.o. Oblastní úřad 1003/7, Nové Město, 11000 Praha 1 SB Projekt s.r.o., Kasárenská 4063/4, 695 01 Hodonín 1	
Odstranění TOR na přejezdu P8146 v km 11,557 trati Rohatec – Veselí nad Moravou		zeměměřická kancelář s.r.o. KYJOV , Masarykovo nám. 63 tel. 518 611 666 IČO – 253 287 27	
Geodetický podklad	Část:	1.5	Zakázka č.
	Průřez:	2.6	158/2020
Obvod stavby – přehledná situace			Datum
			12/2020
		Souř.systém	
		S-JTSK	
		Výškový syst.	
		Bpv	
		Měřítko	
		1 :1000	